





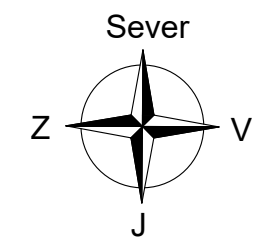



LEGENDA:

-  Meja območja podrobnega načrta (OPPN Stanovanjsko naselje ob Ilirski poti - Vinter 2)
-  Meja območja podrobnega načrta (OPPN Stanovanjsko naselje ob Ilirski poti - Vinter; UGSO št. 15/18)

OMEJITVE V PROSTORU:

-  Javne prometnice
-  Vplivno območje spomenika - Hlev pri Winterju (EŠD 3150)
-  obstoječ 20kV daljnovid z varovalnim pasom 2 x 10 m
-  prestavitev Gregorčevega grabna (načrtovano po OPPN Vinter (UGSO št. 15/18))



naročnik:	Občina Zreče, Cesta na Roglo 13b, 3214 Zreče		
prilavljavec:	Občina Zreče, Cesta na Roglo 13b, 3214 Zreče		
izdelovalec:	Savaprojekt Krško d.d., Cesta krških žrtev 59, 8270 Krško		
projekt:	OBČINSKI PODROBNI PROSTORSKI NAČRT STANOVANJSKO NASELJE OB ILIRSKI POTI – VINTER–2		
OPN:	Damjana Pirc, u.d.i.k.a.	KA-1562	
SP:	Silvija Umek Toth, d.i.g.		
grafični načrt:	PREGLEDNA SITUACIJA Z OMEJITVAMI V PROSTORU TER POVEZAVO S SOSEDNJIMI OBMOČJI		
faza:	predlog		
datum:	merilo:	ID št. PA:	št. grafičnega načrta:
apr. 2020	1:5000	1392	B2
			A3

Ta načrt velja za pogodbeno določene namene.